



ATHLÉTISME CANADA

CERTIFICAT DE MESURAGE D'UNE COURSE SUR ROUTE

Information concernant la course

Nom du parcours Tour du Cap Tourmente 10 km
Numéro du certificat QC-2026-003-LJJL Distance 10 km Date de la course 30 mai 2026
Ville Saint-Joachim Province Québec
Personne-ressource pour la course Frédéric Bourque Courriel de la personne-ressource frederickbourque@hotmail.ca

Information concernant le parcours

Élévation du départ 7 m Élévation de l'arrivée 6 m
Dénivelé (m/km) -0.1 Pourcentage de séparation 0.3%

Information concernant le mesureur

Nom du mesureur Patrice Gagnon, patricegagnon@yahoo.fr
Date du mesurage Le 18 avril 2026 Date d'expiration Le 31 décembre 2035

Avis officiel

Selon l'examen des données fournies par le mesureur nommé ci-dessus, le parcours décrit ci-dessus et sur la carte jointe est certifié par la présente comme ayant un mesurage raisonnablement précis, conformément aux normes du **Road Running Technical Council**, reconnues par Athlétisme Canada. Si des modifications sont apportées au parcours, la certification devient caduque et le parcours doit être certifié de nouveau.

Validation du parcours

Lorsqu'un **record national ouvert** est établi sur ce parcours, ou à la discrétion d'**Athlétisme Canada**, un nouveau mesurage de validation peut être exigé et effectué par un mesureur qualifié. Si le nouveau mesurage démontre que le parcours est trop court, alors le record en attente d'homologation sera rejeté, et la certification du parcours est annulée.

Certifié au niveau national par

Signature du certificateur  Le 22 mai 2026
Date

Pour obtenir de plus amples renseignements concernant ce certificat, veuillez adresser vos questions à coursemeasurement@athletics.ca



Le parcours commence et se termine au cœur de la municipalité de Saint-Joachim.

Les coureurs courent dans le sens de la circulation et dans la moitié de celle-ci (sauf si indiqué). Des cônes seront placés pour délimiter le parcours.

Le départ se trouve vis-à-vis le côté gauche du stationnement du #169 rue de l'église à Saint-Joachim.

Tourne à droite sur l'Avenue Royal.

Tourne à droite sur la rue Thomassin.


Tourne à gauche sur le chemin du Trait-Carré à contre sens de la circulation.

Tourne à gauche sur rue des forges sens de la circulation.

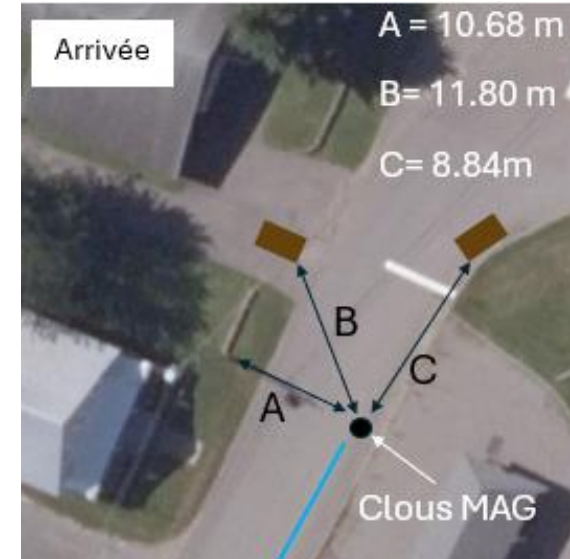
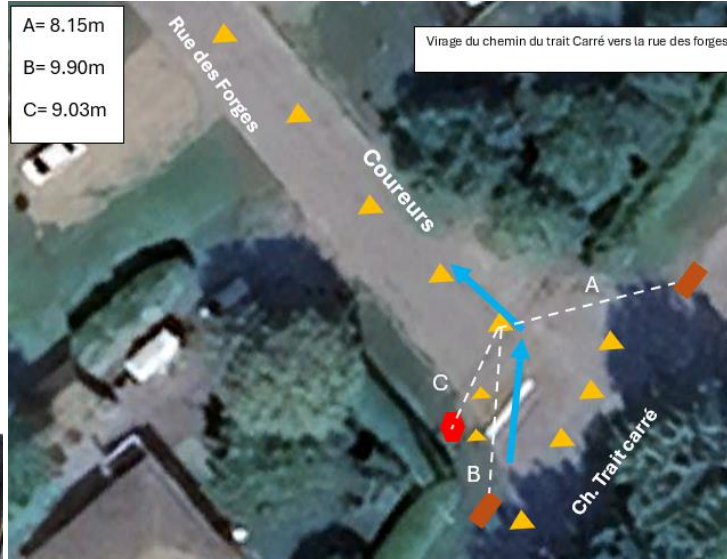
Tourne à droite sur l'Avenue Royal.

L'Avenue Royal devient le chemin du Cap Tourmente.

L'arrivée se trouve entre le # 996 et le #1000 sur chemin du Cap tourmente.



Virage de la rue Thomassin vers le chemin du trait Carré



Certifié par Athlétisme Canada
QC-2026-003-LJJL
 Date d'expiration:
 le 31 décembre 2035




Mesuré et préparé par Patrice Gagnon : avril-mai 2026

patricegagnon73@gmail.com

LE TOUR DU CAP TOURMENTE 10 KM, SAINT- JOACHIM

Courbes extérieurs. Au premier passage du mesurage, j'ai mis plusieurs points de peintures sur la route. Ainsi, j'ai roulé sur la même ligne de mesurage pour le second passage.

L'organisation placera des cônes pour délimiter le parcours avec les véhicules.



Certifié par Athlétisme Canada

QC-2026-003-LJJL

Date d'expiration:

le 31 décembre 2035