

Jeux du Canada 55+ 2024 5km



Certifié par Athlétisme Canada

QC-2024-018-LJLL

Date d'expiration:

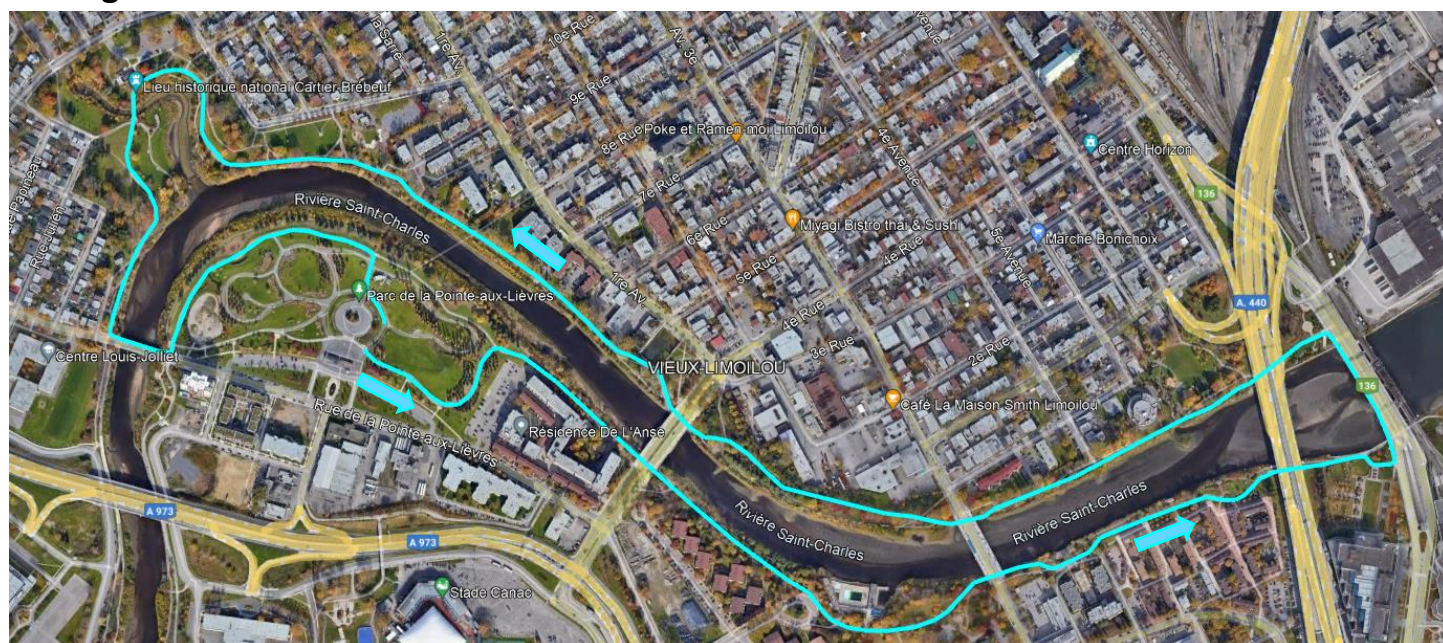
le 31 décembre 2033

Description du parcours


Le départ et l'arrivée se retrouvent au Parc de la Pointe-aux-Lièvres prêt du pavillon. Il emprunte les pistes cyclables secondaires et principales du Parc linéaire de la Rivière-Saint-Charles sur la pleine largeur pour 1 tour.

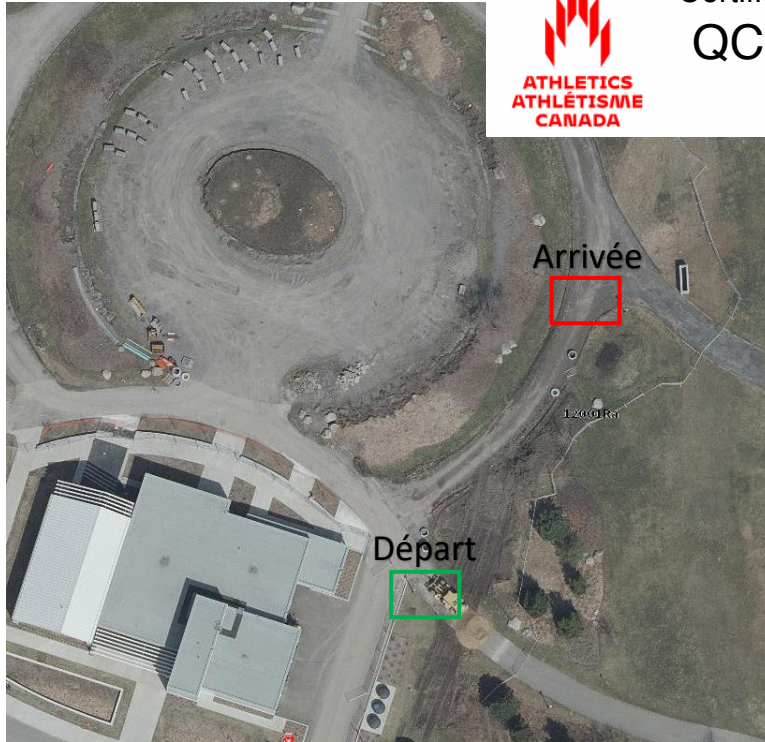
Le départ est à 25m à l'est du pavillon sur la piste cyclable secondaire. Le parcours part direction de l'est pour continuer sur la même piste cyclable secondaire pour environ 265m jusqu'à la piste principale. À cette jonction, le parcours tourne vers la droite et continue sur la pleine largeur de la piste cyclable pour +- 450m. l'itinéraire prend vers la droite et ensuite à gauche l'intersection pour se rendre sur le pont Joseph-Samson. Le parcours traverse le pont pour reprendre à gauche sur la piste cyclable principale. Le parcours reste sur la piste cyclable pour +- 2140m jusqu'à l'intersection du pont Lavigneur après le Parc Cartier-Brébeuf et de la Maison Dorion-Coulombe. Il tourne à gauche pour traverser le pont Lavigneur sur le trottoir côté nord. De l'autre côté, le parcours reprend la piste cyclable à gauche à la jonction de la Passerelle de la Tortue, le parcours prend à droite sur la piste cyclable secondaire pour 80m en direction du bâtiment principal du Parc de la Pointe-aux-Lièvres.

Carte générale 5 km




Parc de la Pointe-aux-Lièvres

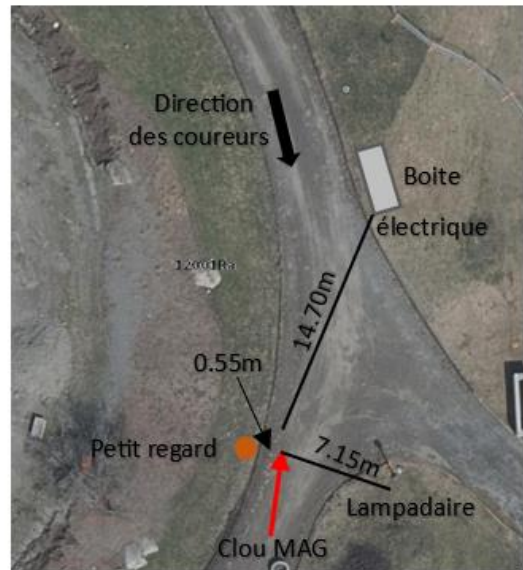




Départ



Arrivée



Arrivée

