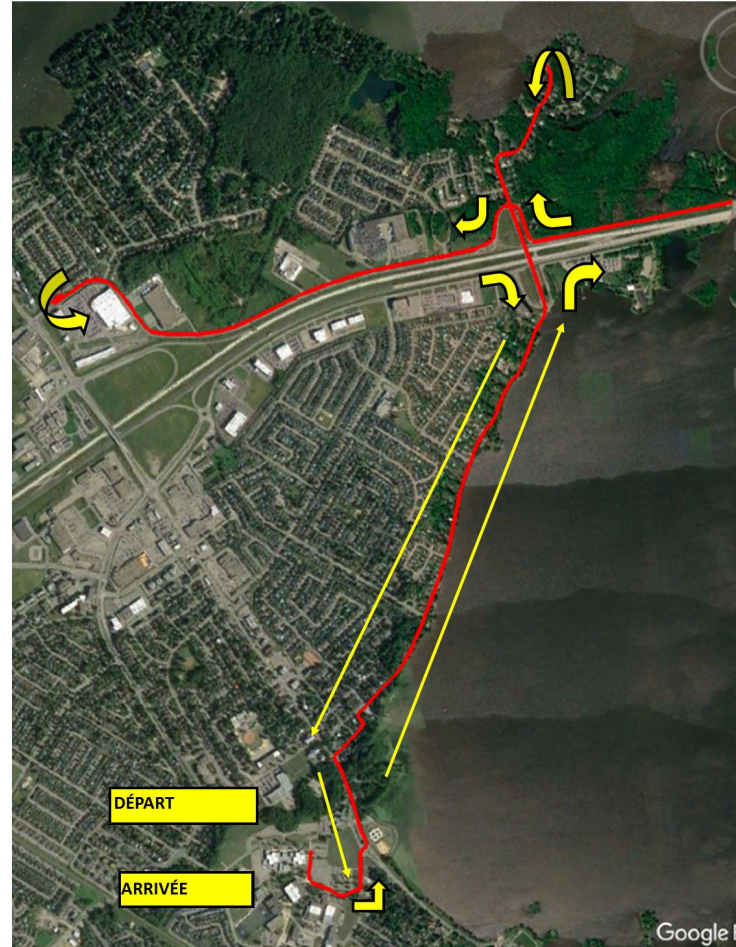


# LA GRANDE VADROUILLE 15 KM



Certifié par Athlétisme Canada

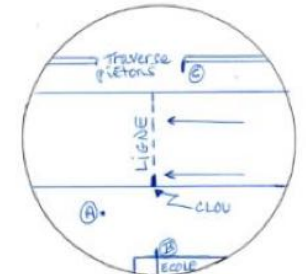
QC-2023-024-LJJL

Date d'expiration:

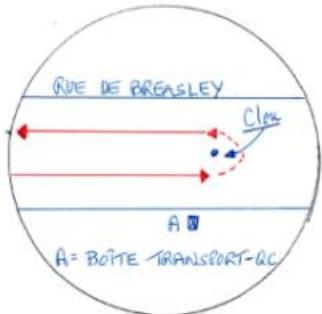
le 31 décembre 2032

- Départ face à l'école secondaire, Chemin Campus CDJ;
- Emprunter la rue Campus CDJ jusqu'à St-Charles;
- G sur St-Charles (via piste cyclable) jusqu'à la rue Léger;
- D sur Léger jusqu'à la rue St-Michel (via piste cyclable);
- D sur St-Michel puis garder le Chemin Des Chenaux (via piste cyclable);
- Traverser la 40 via le viaduc;
- D sur De Breslay vers l'île aux Tourtes;
- Virage en U au bout de cette rue, retour vers Des Chenaux;
- D sur Des Chenaux, continuer sur la rue Picardie;
- D sur la rue Pérodeau jusqu'au U-Turn situé au bout de cette rue;
- Retour via les mêmes rues : Pérodeau, Picardie, Des Chenaux.
- D sur la rue Dunberry, via piste cyclable;
- Garder la piste cyclable jusqu'au virage de la Place de la Marquise 2;
- Retour via piste cyclable sur Dunberry;
- D sur Des Chenaux puis viaduc de la 40;
- Retour sur la piste cyclable, via les mêmes rues;
- Arrivée en face du centre administratif Cité des Jeunes.

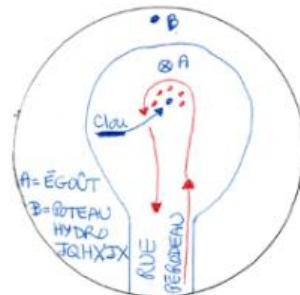
## ARRIVÉE :



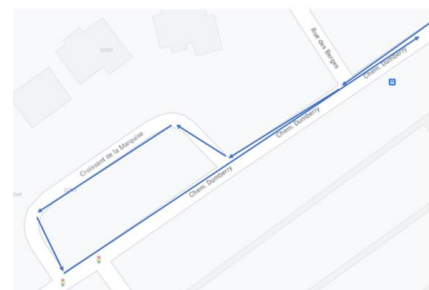
## 1<sup>er</sup> U-TURN : DE BRESLEY



## 2<sup>e</sup> U-TURN: PÉRODEAU



## CROISSANT DE LA MARQUISE / DUMBERRY



## DÉPART DU 15 KM :

