



ATHLÉTISME CANADA

CERTIFICAT DE MESURAGE D'UNE COURSE SUR ROUTE

Information concernant la course

Nom du parcours _____

Numéro du certificat _____ Distance _____ Date de la course _____

Ville _____ Province _____

Personne-ressource pour la course _____ Courriel de la personne-ressource _____

Information concernant le parcours

Élévation du départ _____ Élévation de l'arrivée _____

Différence d'élévation _____ Pourcentage de séparation _____

Information concernant le mesureur

Nom du mesureur _____

Date du mesurage _____ Date d'expiration _____

Avis officiel

Selon l'examen des données fournies par le mesureur nommé ci-dessus, le parcours décrit ci-dessus et sur la carte jointe est certifié par la présente comme ayant un mesurage raisonnablement précis, conformément aux normes du **Road Running Technical Council**, reconnues par Athlétisme Canada. Si des modifications sont apportées au parcours, la certification devient caduque et le parcours doit être certifié de nouveau.

Validation du parcours

Lorsqu'un **record national ouvert** est établi sur ce parcours, ou à la discrétion d'**Athlétisme Canada**, un nouveau mesurage de validation peut être exigé et effectué par un mesureur qualifié. Si le nouveau mesurage démontre que le parcours est trop court, alors le record en attente d'homologation sera rejeté, et la certification du parcours est annulée.

Certifié au niveau national par

Signature du certificateur

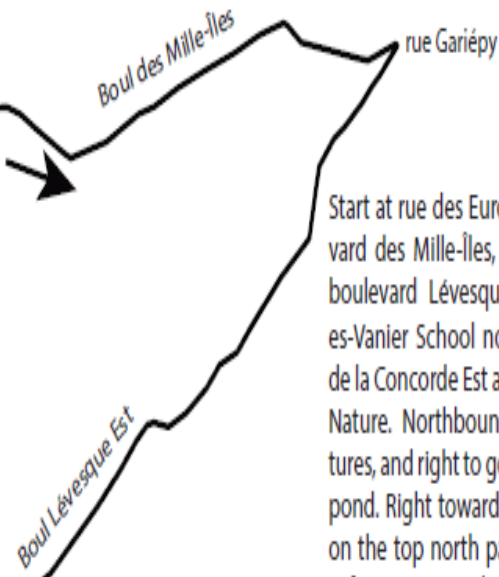
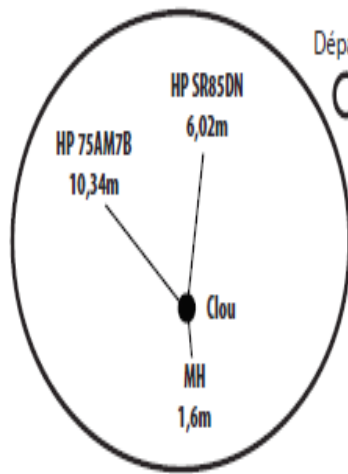
Date

Pour obtenir de plus amples renseignements concernant ce certificat, veuillez adresser vos questions à coursemeasurement@athletics.ca

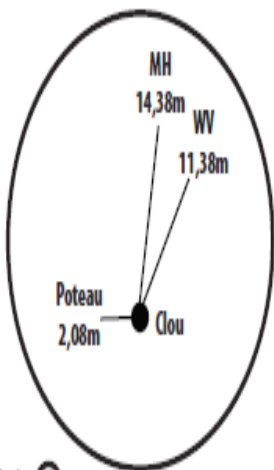


Parcours Course des pompiers : 42,2 km
Laval

Athletics Canada Certified
QC-2017-042
Certification Expires Dec. 31/2026



Start at rue des Européens eastbound on Boulevard des Mille-Iles, left on rue Gariépy. Left on boulevard Lèvesque Est. Right at the Georges-Vanier School northbound, left at boulevard de la Concorde Est and right to enter Centre de la Nature. Northbound toward Jardin des sculptures, and right to go back on the path east of the pond. Right toward the public works depot, left on the top north path and right in the parking. Left on avenue du Parc, cross boulevard de la Concorde Est to avenue Mondor the right on boulevard Lèvesque Est, left on avenue J-J-Joubert, right on boulevard Cartier E toward boulevard Lèvesque Est. Left on rue Saint-Hubert, right on boulevard des Prairies, right on avenue du Crochet, left on boulevard Cartier Ouest, left on avenue du Parc, right on boulevard des Prairies. Continue on boulevard des Prairies and right on boulevard Armand-Frappier through the INRS campus (marathon runners must keep the right). Continue on boulevard Armand-Frappier, left on rue Margaret-Newton through the loop at the end of the street, then left through the Fire station #2 (doors 10/5). Left on boulevard du Souvenir (runners must keep the left), left at the entrance of the city hall parking lot, right to enter the parking lot, left in front of city hall, and left on boulevard du Souvenir. Turn around at boulevard Chomedey to stay on boulevard du Souvenir (runners must keep the left), left on boulevard Daniel-Johnson, right on boulevard Saint-Martin Ouest, left on avenue Pierre-Péladeau. Finish at the intersection of avenue Pierre-Péladeau and the entrance of Centropolis.



HP : Hydro post
MH : Man hole
WV : Water valve