



# ATHLÉTISME CANADA

## CERTIFICAT DE MESURAGE D'UNE COURSE SUR ROUTE

### Information concernant la course

Nom du parcours Demi Marathon Classique course a pied de Montréal Nord  
Numéro du certificat QC-2014-144-BDC Distance 21.0975 km Date de la course Oct. 11/2015  
Ville Montréal Nord Province Québec  
Personne-ressource pour la course Martin Panneton Courriel de la personne-ressource martinpanneton.mp@gmail.com

### Information concernant le parcours

Élévation du départ 11 m Élévation de l'arrivée 9 m  
Différence d'élévation -0.09 m/km Pourcentage de séparation 0.1

### Information concernant le mesureur

Nom du mesureur Judith Lefebvre Marcos Guitierrez Felix Maréchal  
Date du mesurage Jul 07/2015p. Date d'expiration Dec. 31/2023

### Avis officiel

Selon l'examen des données fournies par le mesureur nommé ci-dessus, le parcours décrit ci-dessus et sur la carte jointe est certifié par la présente comme ayant un mesurage raisonnablement précis, conformément aux normes du **Road Running Technical Council**, reconnues par Athlétisme Canada. Si des modifications sont apportées au parcours, la certification devient caduque et le parcours doit être certifié de nouveau.

### Validation du parcours

Lorsqu'un **record national ouvert** est établi sur ce parcours, ou à la discrétion d'**Athlétisme Canada**, un nouveau mesurage de validation peut être exigé et effectué par un mesureur qualifié. Si le nouveau mesurage démontre que le parcours est trop court, alors le record en attente d'homologation sera rejeté, et la certification du parcours est annulée.

### Certifié au niveau national par

Bernard Conway Aou 18/2015  
Signature du certificateur Date

Pour obtenir de plus amples renseignements concernant ce certificat, veuillez adresser vos questions à [coursemeasurement@athletics.ca](mailto:coursemeasurement@athletics.ca)

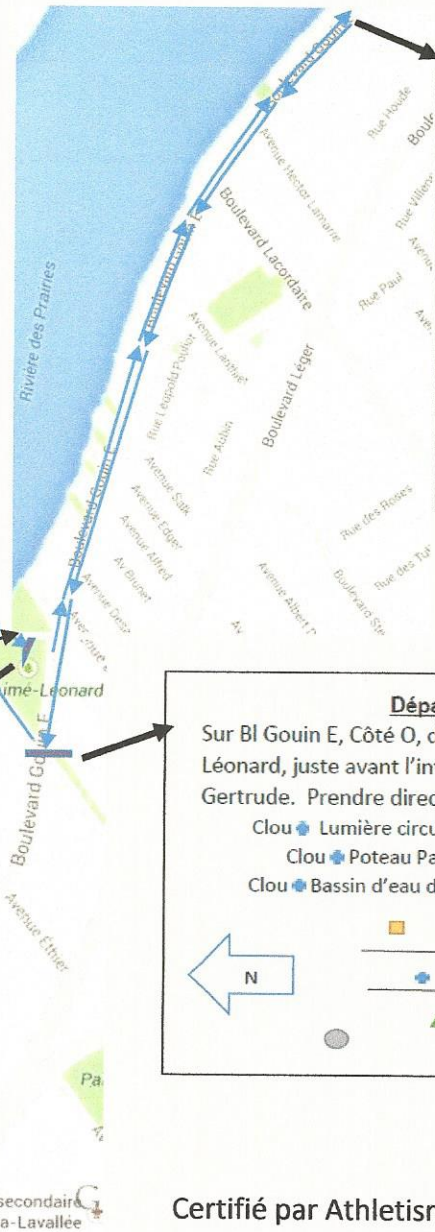




## 21,1 Km – Classique course à pied MTL


Description : Le parcours du 21,1 km est 2 fois la boucle du parcours du 10 km. Départ sur Boul Gouin en face parc Aimé Léonard. Aller direction NE. Toute la voie de gauche peut être utilisée. Juste après avenue Chartrand, faire Uturn et revenir par la voie de gauche. Repasser par la ligne de départ. Aller à droite et aller rejoindre la rue Pigeon. Prendre la rue Pigeon à droite. Aller rejoindre la piste cyclable-piétonne et tourner à gauche sur celle-ci. A hauteur de la rue Ethier, sortir de la piste cyclable-piétonne et aller sur rue AlbertBrosseau. Tourner à gauche rue Drapeau. En haut de drapeau, contourner terre-plein et redescendre par la rue Patricia. Tourner à gauche rue AlbertBrosseau et reprendre la piste cyclable-piétonne. Conserver la voie de gauche. Juste avant Boul Pie-IX, reprendre Boul Gouin vers le sud-Ouest (à droite). Toute la voie de droite peut-être utilisé. Juste avant la Rue St-Vitale, à la fin du Parc Eusebe-Ménard, tourner à droite pour reprendre piste Cyclable-piétonne. Suivre la piste vers le sud-ouest (gauche). Suivre piste Cyclable-piétonne en conservant la gauche. Juste avant la rue Cadieux, prendre le petit sentier à droite qui fait une petite boucle et revient sur la piste Cyclable-piétonne. Suivre piste Cyclable-piétonne en conservant la gauche Au parc Eusebe-Ménard, la piste va sur le Boul Gouin, rester dans la voie de la piste Cyclable. A la hauteur de l'intersection de la piste Cyclable et piétonne, à hauteur de l'abreuvoir municipal, prendre le sentier de gravet à gauche. Suivre la piste jusqu'à hauteur du Parc Aimé-Léonard. Au premier passage, suivre piste cyclable qui contourne le chalet et qui remonte au Boul. Gouin. Tourner à gauche boulevard Gouin et refaire la même boucle. Au deuxième passage, Une fois à hauteur du parterre devant le chalet, tourner à droite a 90 degré pour rejoindre la ligne d'arrivée qui est direct devant le Chalet du Parc au centre du parterre.

Zone où les coureurs débutent la seconde boucle



### Point de retour

Clou ● Borne fontaine ■ : 16,162 m  
Clou ● Poteau électrique ■ : 6,542 m



Clou aligné avec extrémité ouest de la maison du 6504 Boul Gouin

### Départ

Sur Bl Gouin E, Côté O, devant parc Aimé-Léonard, juste avant l'intersection Bl Ste-Gertrude. Prendre direction Nord

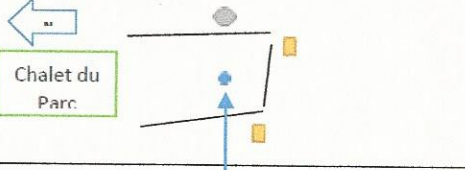
Clou ● Lumière circulation ■ : 13,44 m  
Clou ● Poteau Parc ▲ : 3.14 m  
Clou ● Bassin d'eau du parc ● : 5.70 m



### Arrivée

Au centre du parc Aimé Léonard. Devant le chalet du Parc.

Clou ● Bassin d'eau du parc ● : 10.52 m  
Clou ● Lampadaire ouest ■ : 10.94 m  
Clou ● Lampadaire est ■ : 15,55m



### Point de retour

Juste avant la Rue Cadieux, Prendre à droite la petite boucle en terre battu. La boucle revient sur la piste cyclable.

Certifié par Athletisme Canada

QC-2014-144-BDC

Expiration du certificate Dec. 31/2023