



ATHLÉTISME CANADA

CERTIFICAT DE MESURAGE D'UNE COURSE SUR ROUTE

Information concernant la course

Nom du parcours Marathon des Couleurs Promutuel
Numéro du certificat QC-2016-058-BDC Distance 42.195 km Date de la course Oct 9/2016
Ville Bécancour Province Québec
Personne-ressource pour la course Hugo Fournier Courriel de la personne-ressource fournierhugo@hotmail.com

Information concernant le parcours

Élévation du départ 12 m Élévation de l'arrivée 12 m
Différence d'élévation 0 m/km Pourcentage de séparation 0.1

Information concernant le mesureur

Nom du mesureur Michel Brochu
Date du mesurage Mai 22/2016 Date d'expiration Dec. 31/2025

Avis officiel

Selon l'examen des données fournies par le mesureur nommé ci-dessus, le parcours décrit ci-dessus et sur la carte jointe est certifié par la présente comme ayant un mesurage raisonnablement précis, conformément aux normes du **Road Running Technical Council**, reconnues par Athlétisme Canada. Si des modifications sont apportées au parcours, la certification devient caduque et le parcours doit être certifié de nouveau.

Validation du parcours

Lorsqu'un **record national ouvert** est établi sur ce parcours, ou à la discrétion d'**Athlétisme Canada**, un nouveau mesurage de validation peut être exigé et effectué par un mesureur qualifié. Si le nouveau mesurage démontre que le parcours est trop court, alors le record en attente d'homologation sera rejeté, et la certification du parcours est annulée.

Certifié au niveau national par

Bernard Conway
Signature du certificateur

Jun. 21/2016

Date

Pour obtenir de plus amples renseignements concernant ce certificat, veuillez adresser vos questions à coursemeasurement@athletics.ca





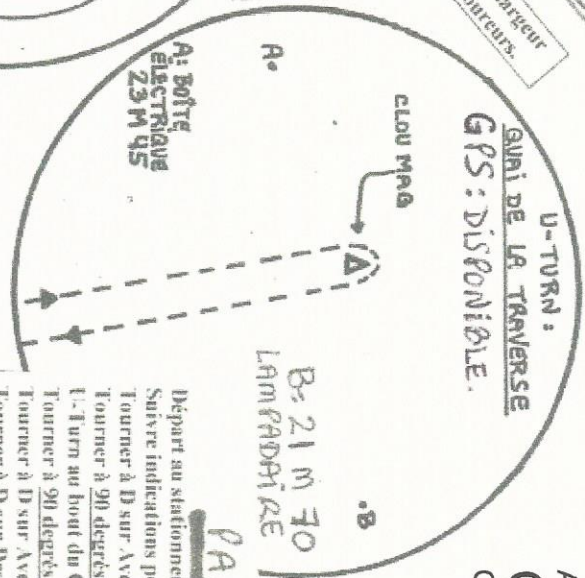
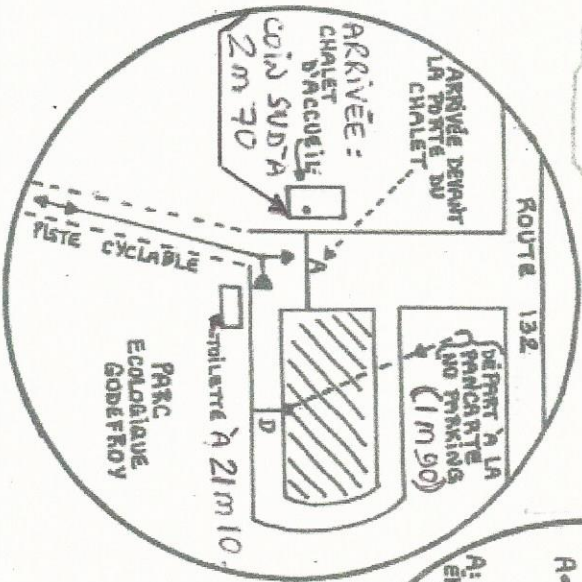
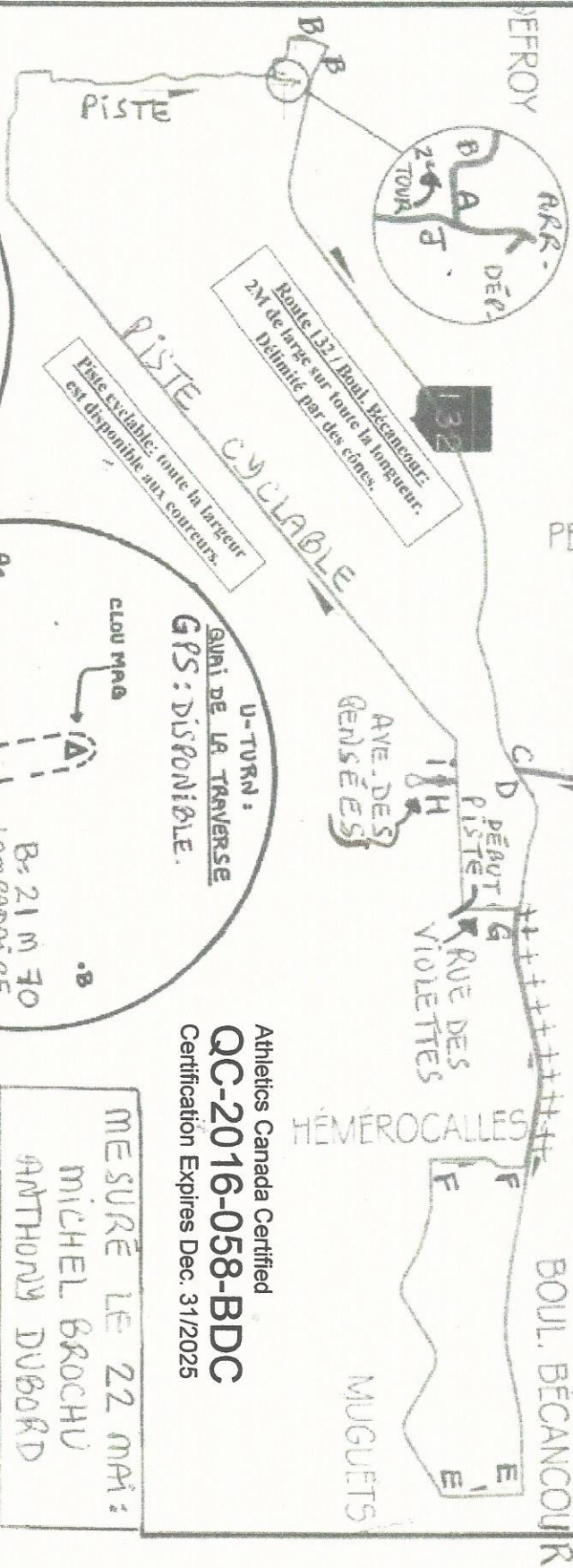
FEDÉRAL DU LAFFINI

MARATHON DES COULEURS PROMOTUEL

PARCOURS 42,2 km (2 TOURS)

PERCE-NE

+++++
Entre Hémerocalles et Des Violettes:
Les coureurs se partagent le 2M.



MESURÉ LE 22 MAI:
MICHEL BROCHU
ANTHONY DUBORD

PARCOURS 42.195 KM:

Départ au stationnement du parc écologique Godefroy.
Suivre indications pour 200M avant de sortir et tourner à D sur la rue DAMBOISE=A
Tourner à D sur Ave. Louisbourg, à D sur la route #132 (Boul. Béancour), B
Tourner à 90 degrés G sur le Boul. des Néphrars, C
U-Turn au bout du Quai de la Traverse (voir plan agrandi), = U
Tourner à D sur Ave. Des Giroflées puis à D rue Des Mugnets, F
Tourner à D sur Des Hémerocalles puis à G sur la route #132, F
Tourner à G sur Des Violettes jusqu'à l'entrée de la piste cyclable, G
Prendre la piste cyclable: tourner à G sur Ave. Des Pensées, H
Faire le tour de l'entrée du Faubourg Mont Bénilde (par la gauche), I
l'entrée de la piste cyclable: tourner à G et emprunter jusqu'à l'arrivée, J
Suivre les indications (bénévoles, affiches) jusqu'au Parc écologique Godefroy, J
150M avant l'arrivée, les coureurs seront dirigés pour faire la 2e boucle du parcours, J
Ze boucle identique à la 1re boucle. Bénévoles pour aiguiller les coureurs au croisement, J
Ligne d'arrivée située à 40M de la ligne de départ.

Athletics Canada Certified
QC-2016-058-BDC
Certification Expires Dec. 31/2025