



# ATHLÉTISME CANADA

## CERTIFICAT DE MESURAGE D'UNE COURSE SUR ROUTE

### Information concernant la course

Nom du parcours Marathon des Érables  
Numéro du certificat QC-2015-050-BDC Distance 42.195 km Date de la course Avr. 30/2016  
Ville Mont St-Grégoire Province Québec  
Personne-ressource pour la course Frédéric Houde Courriel de la personne-ressource frederichoude@hotmail.com

### Information concernant le parcours

Élévation du départ 44 m Élévation de l'arrivée 44 m  
Différence d'élévation 0 m/km Pourcentage de séparation 0

### Information concernant le mesureur

Nom du mesureur Michel Brochu  
Date du mesurage Dec. 06/2015 Date d'expiration Dec. 31/2025

### Avis officiel

Selon l'examen des données fournies par le mesureur nommé ci-dessus, le parcours décrit ci-dessus et sur la carte jointe est certifié par la présente comme ayant un mesurage raisonnablement précis, conformément aux normes du **Road Running Technical Council**, reconnues par Athlétisme Canada. Si des modifications sont apportées au parcours, la certification devient caduque et le parcours doit être certifié de nouveau.

### Validation du parcours

Lorsqu'un **record national ouvert** est établi sur ce parcours, ou à la discrétion d'**Athlétisme Canada**, un nouveau mesurage de validation peut être exigé et effectué par un mesureur qualifié. Si le nouveau mesurage démontre que le parcours est trop court, alors le record en attente d'homologation sera rejeté, et la certification du parcours est annulée.

Certifié au niveau national par

Signature du certificateur

Dec. 20/2015

Date

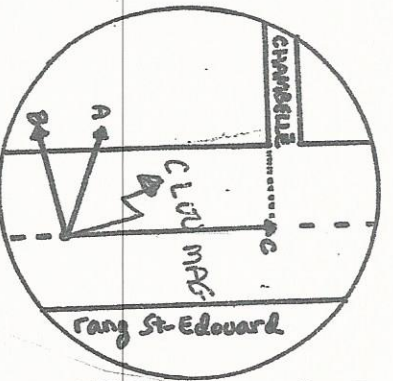
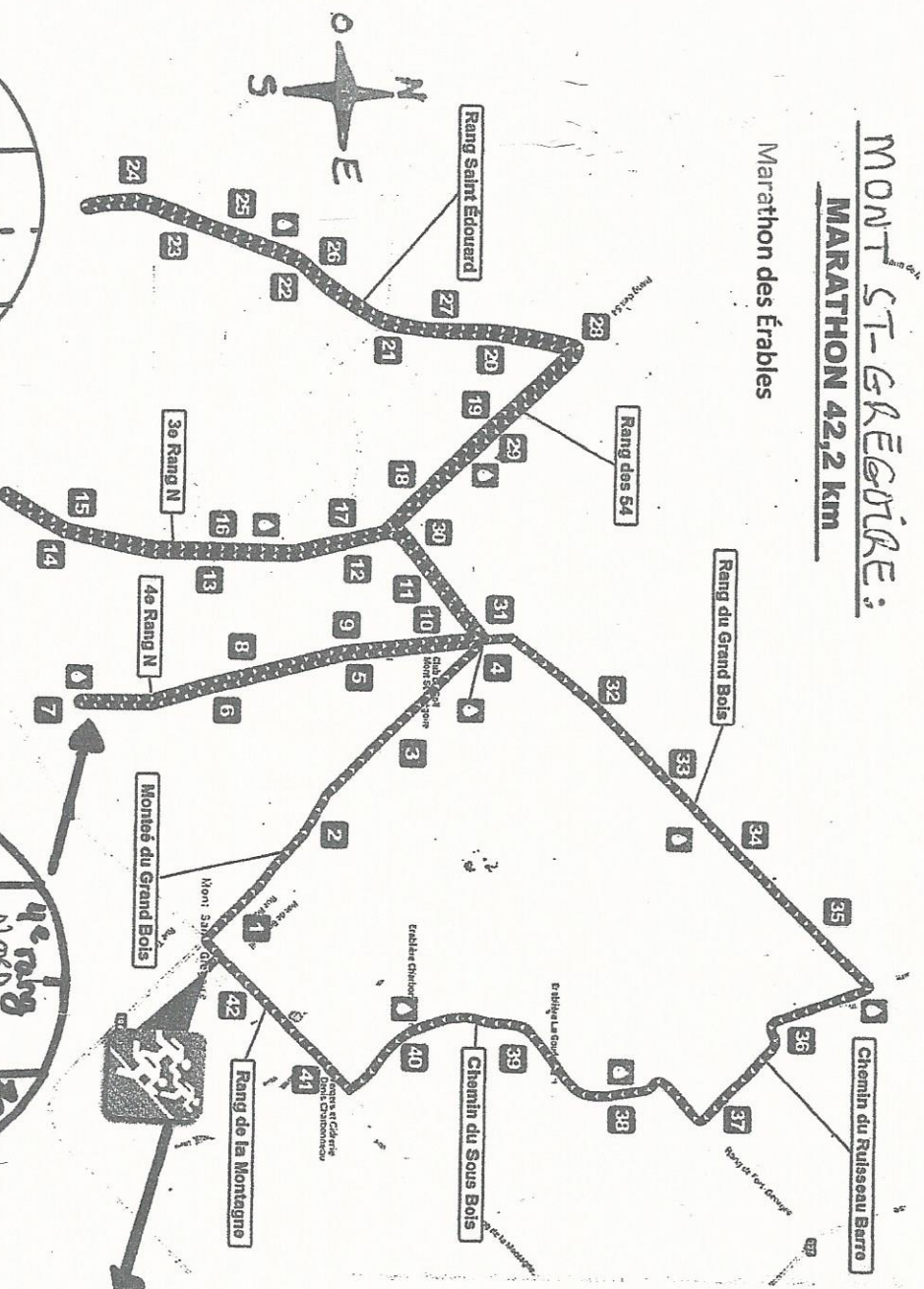
Pour obtenir de plus amples renseignements concernant ce certificat, veuillez adresser vos questions à [coursemeasurement@athletics.ca](mailto:coursemeasurement@athletics.ca)



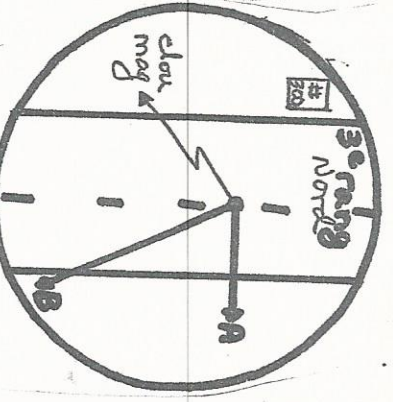


# MONT ST-GRÉGOIRE: MARATHON 42,2 km

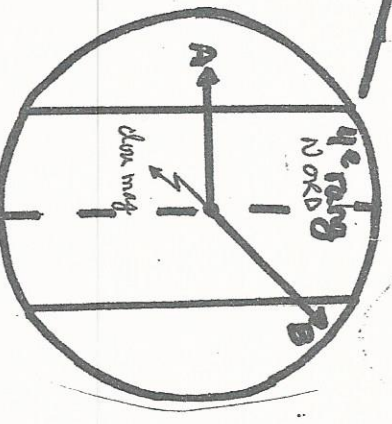
Marathon des Érables



A: 6M60 DU POTEAU  
HYDRO-QC QG3UK  
B: 6M10 DE LA BOITE  
POSTALE 139 ST-EDOUARD  
26M AU SUD DE LA  
RUE CHAMBELLE

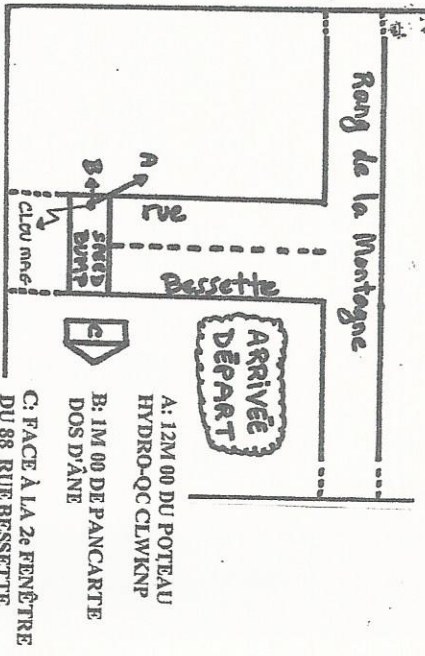


A: 9M 00 DU POTEAU  
HYDRO-QC 8B6R93  
B: 45M DE LA PANCARTE  
LE FORT AUTO  
AU NORD DE LA MAISON  
300 DU 3e RANG.



A: 5M 00 DU POTEAU  
HYDRO-QC YW3RN3  
B: 11M 00 DE L'ENTREE  
GARAGE DU 211 DU 4e RANG  
PRES DU 2e POTEAU  
HYDRO-QC A L'EST  
DE LA FERME TOUCHETTE.

Entre le et 4e km: les coureurs ont une voie de 1 mètre, dos aux voitures.  
Sur 4e Rang Nord et 3e Rang Nord: aucune voiture.  
Cônes séparent la voie centrale.  
Partout ailleurs: coureurs ont 1 voie protégée (1 m 00 de large)  
et courent face aux voitures du 18e km au 31e km.  
Du 31e au 42e km: 1 m 00 réservé, dos aux voitures.  
Cônes, bénévoles et policiers aux intersections importantes.



A: 12M 00 DU POTEAU  
HYDRO-QC CLWKNP  
B: 1M 00 DE PANCARTE  
DOS D'ANE  
C: FACE À LA 2e FENÊTRE  
DU 88 RUE BESSETTE

Athletics Canada Certified  
QC-2015-050-BDC  
Certification Expire Dec. 31/2025

Départ rue Bessette, tournez à G sur rang de la Montagne.  
Tournez à D sur Montée du Grand Bois.  
Tournez à G sur le 4e Rang Nord jusqu'au 1er U-TURN.  
Gardez la G à la sortie du 4e Rang Nord,  
Prendre le Rang des 54 jusqu'au 3e Rang Nord.  
Tournez à G sur le 3e Rang Nord jusqu'au 2e U-TURN.  
Gardez la G à la sortie du 3e Rang Nord.  
Prendre le Rang des 54 jusqu'au Rang St-Edouard.  
Tournez à G sur le Rang St-Edouard jusqu'au 3e U-TURN.  
Tournez à D à la sortie du Rang St-Edouard.  
Gardez le Rang des 54 jusqu'au Rang du Grand Bois.  
Empruntez le Rang du Grand Bois jusqu'au bout.  
Tournez à D sur le Chemin du Ruisseau Barré.  
Tournez à D sur Fort George.  
Tournez à D sur le Rang de la Montagne.  
Au Stop, rue Bessette, tournez à G.  
Fil d'arrivée dans 100 mètres environ.