



# ATHLÉTISME CANADA

## CERTIFICAT DE MESURAGE D'UNE COURSE SUR ROUTE

### Information concernant la course

Nom du parcours La Valse des Coureurs  
Numéro du certificat QC-2015-030-BDC Distance 10 km Date de la course Aou. 23/2015  
Ville Laval Province Québec  
Personne-ressource pour la course Lyne Carry Courriel de la personne-ressource lavalsedescoureurs@gmail.com

### Information concernant le parcours

Élévation du départ 24 m Élévation de l'arrivée 26 m  
Différence d'élévation +0.2 m/km Pourcentage de séparation 1.25

### Information concernant le mesureur

Nom du mesureur Michele Brochu and Louis Carry  
Date du mesurage Jul 05/2015 Date d'expiration Dec. 31/2024

### Avis officiel

Selon l'examen des données fournies par le mesureur nommé ci-dessus, le parcours décrit ci-dessus et sur la carte jointe est certifié par la présente comme ayant un mesurage raisonnablement précis, conformément aux normes du **Road Running Technical Council**, reconnues par Athlétisme Canada. Si des modifications sont apportées au parcours, la certification devient caduque et le parcours doit être certifié de nouveau.

### Validation du parcours

Lorsqu'un **record national ouvert** est établi sur ce parcours, ou à la discrétion d'**Athlétisme Canada**, un nouveau mesurage de validation peut être exigé et effectué par un mesureur qualifié. Si le nouveau mesurage démontre que le parcours est trop court, alors le record en attente d'homologation sera rejeté, et la certification du parcours est annulée.

### Certifié au niveau national par

Bernard Conway  
Signature du certificateur

Sep 16/2015

Date

Pour obtenir de plus amples renseignements concernant ce certificat, veuillez adresser vos questions à [coursemeasurement@athletics.ca](mailto:coursemeasurement@athletics.ca)

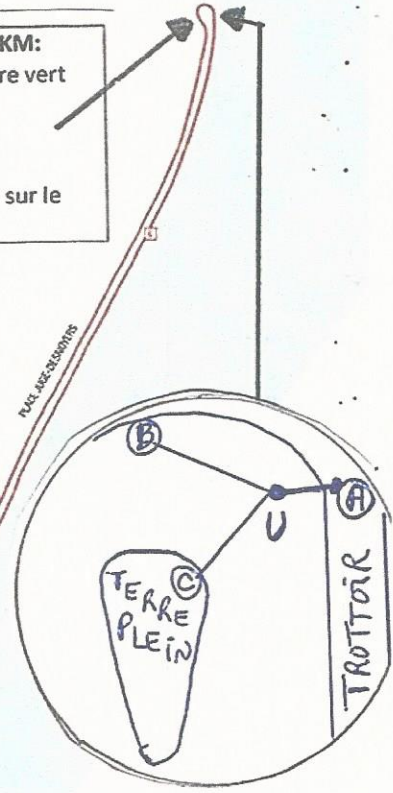
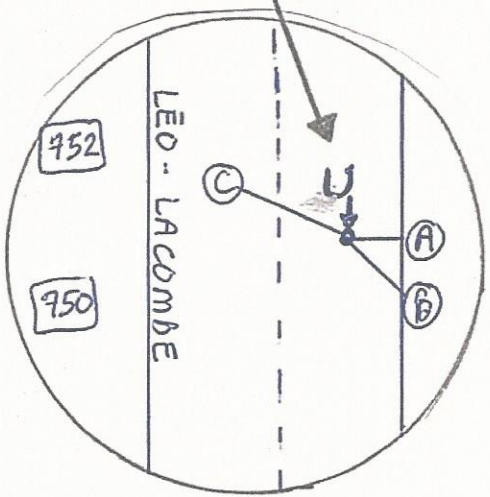
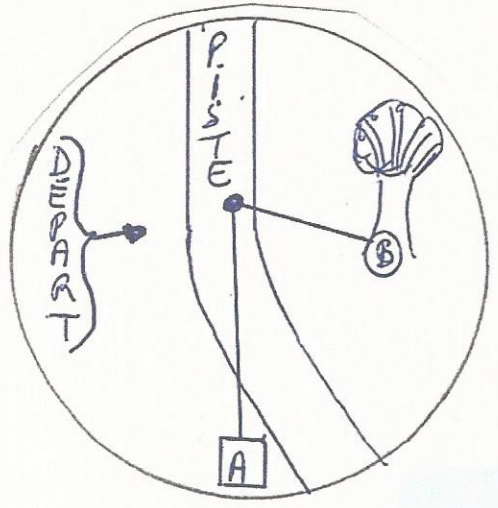
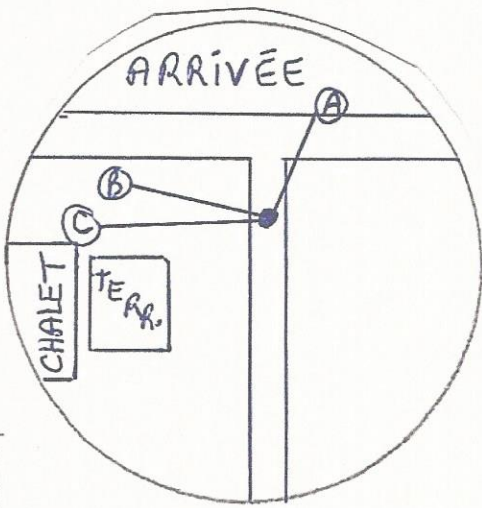


**LIGNE D'ARRIVÉE:**  
 A: 41 mètres du lampadaire.  
 B: 33 mètres de l'égoût.  
 C: 42 mètres de la lumière près de la terrasse du chalet.

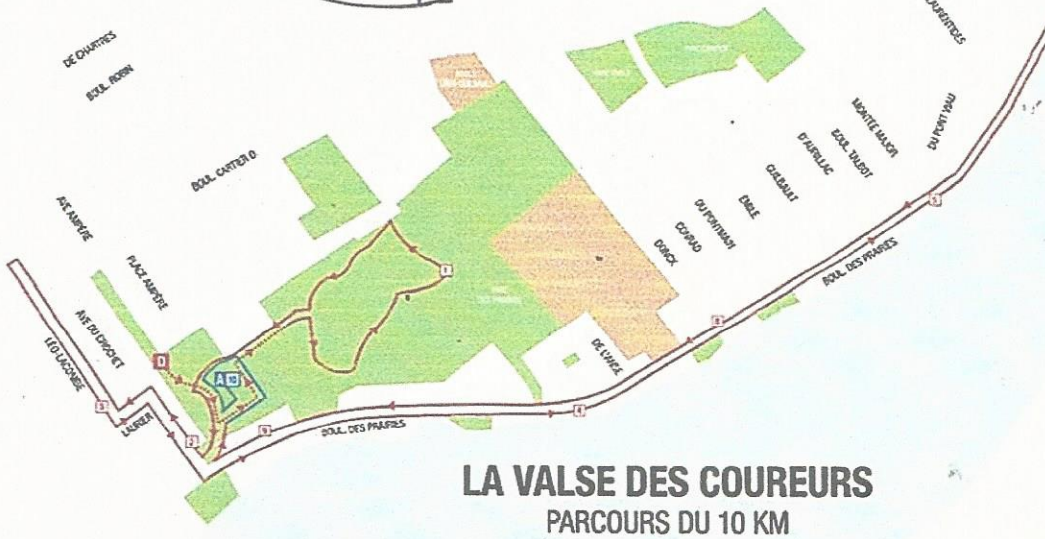
**LIGNE DE DÉPART:**  
 A: 28 mètres de l'affiche pour L'amélanchier.  
 B: 12 mètres de l'arbre géant près de la piste cyclable.

**U-TURN ENTRE 2e et 3e KM:**  
 A: 3m 60 du poteau Hydro-Qc H6G8Y.  
 B: 3m 90 de la borne fontaine BF104.  
 C: 3m 90 de l'égoût fluvial.

**U-TURN ENTRE 6e ET 7e KM:**  
 A: 2m 00 du dernier lampadaire vert Juge-Desnoyers.  
 B: 11m 50 du poteau pour les visiteurs.  
 C: 8m 50 du 1er poteau jaune sur le terre-plein.



Certifié par Athletisme Canada  
 QC-2015-030-BDC  
 Expiration du certificate Dec. 31/2024



**LA VALSE DES COUREURS**  
 PARCOURS DU 10 KM

mesuré par :  
 Louis Carry  
 Michel Brochu  
 JUILLET 2015

Départ: courir 1,9 km dans le Parc des Prairies. Sortez et tournez à la barrière de la rue DU CROCHET. Tournez à gauche sur LAURIER. Tournez à droite sur LÉO-LACOMBE jusqu'au U-Turn. Revenez sur LÉQ-LACOMBE. Tournez à gauche sur LAURIER. Tournez à droite sur DU CROCHET. Tournez à gauche sur Boul. DES PRAIRIES jusqu'au bout (change de nom pour JUGE DESNOYERS). Revenez sur Boul. JUGE DESNOYERS (devient DES PRAIRIES) jusqu'à l'entrée du Parc Des Prairies (sur le Boulevard Des Prairies). Courez 800 mètres dans le Parc jusqu'à l'arrivée.

